Comune di Inverigo
Provincia di Como

Piano di Governo del Territorio

progettisti
arch. giovanni franchi
ing. arch. franco gerosa

collaboratori
arch. barbara floris
arch. irene magni

febbraio 2014

adozione Consiglio Comunale *delibera n.18 del 30 luglio 2013*
approvazione Consiglio Comunale *delibera n. del*

il sindaco *il segretario* *i tecnici*

Piano delle Regole

PR2a Ambiti del tessuto urbano consolidato di antica formazione
(modificata a seguito osservazioni e prescrizioni provinciali)
scala 1:1000

LEGENDA

CONFINE COMUNALE

AMBITO TESSUTO URBANO CONSOLIDATO DI ANTICA FORMAZIONE A PREVALENTE DESTINAZIONE RESIDENZIALE

AMBITI PER SERVIZI DI INTERESSE GENERALE COMUNALE

CLASSIFICAZIONE DEGLI INTERVENTI

Cn INTERVENTO CONSERVATIVO

Ad INTERVENTO ADEGUATIVO

Md INTERVENTO MODIFICATIVO

VINCOLI

EDIFICI ED AMBITI SOGGETTI A VINCOLO MONUMENTALE (vedasi tavola DP5.1) (ex L. 1089/1939 - D.Lgs. 42/04 s.m.i.)

SITI DI INTERESSE ARCHEOLOGICO

Via al Castello - P.za Vittorio Emanuele II

c.na Monzina

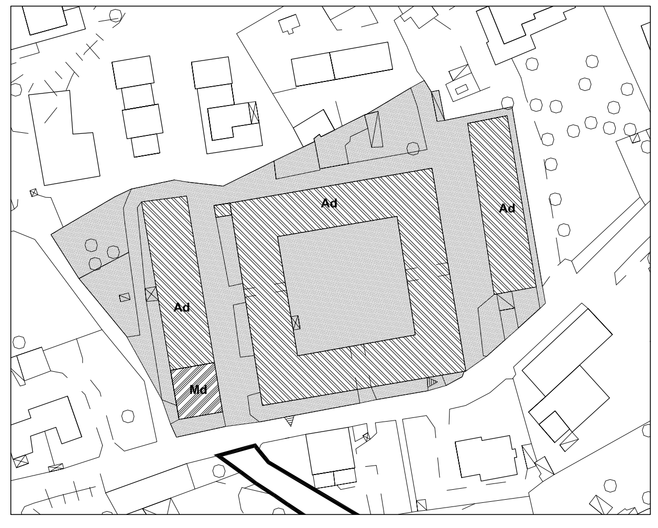

c.na Quadra

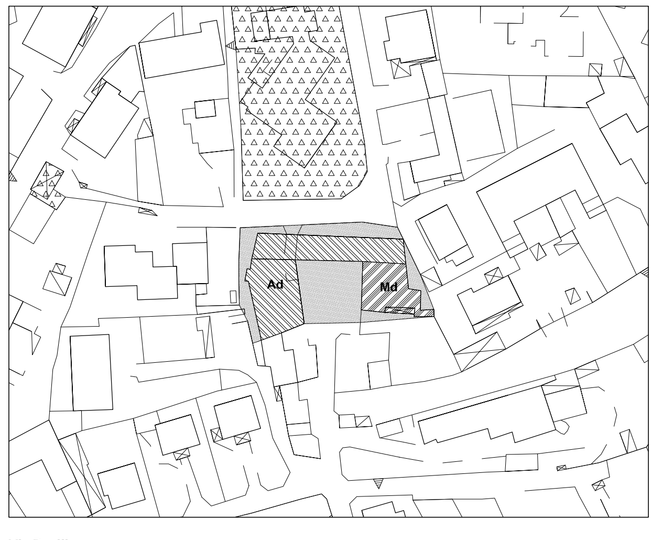

Via Basilica

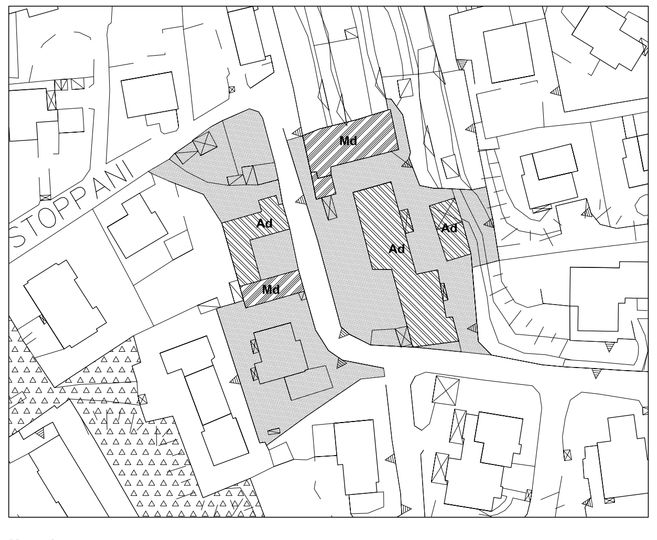

Monscino

c.na Privo